

## 改善地區旅客指示標誌計劃 – 油尖旺

### 目的

本文件旨在：

- (1) 介紹旅遊事務署的「改善地區旅客指示標誌」計劃；及
- (2) 就在油尖旺區擬定之施工位置圖，諮詢油尖旺區議會的意見。

### 背景

2. 推動本港的旅遊業持續發展的策略，包括推動發展新的景點，改善現有景點及提供旅客指示標誌，後者可方便旅客在本港各處遊覽，使其有賓至如歸的感覺。
3. 香港旅遊發展局在1998年進行一項「旅客指示標誌及資訊研究」，就制訂一套全面的旅客指示及資訊策略提出建議，並在各政府部門協助下，分別於1999年及2000年在赤柱及中區展開有關之試驗計劃，為旅客提供簡易清晰的指示標誌設施。香港旅遊發展局於赤柱及中區所進行問卷調查顯示，就新豎立的指示標誌設施，旅客對其設計及內載資料等，皆持正面評價及肯定的支持。
4. 旅遊事務署現策劃分階段在本港各旅遊區推展「改善地區旅客指示標誌」計劃。

### 改善地區旅客指示標誌

5. 有關的工程由建築署負責執行。香港旅遊發展局經實地考察及考慮到訪港旅客的需要、外觀及安全等因素，並將主要公共交通交匯處及鄰近主要旅遊景點串連起來，現擬定油尖旺區的詳細施工位置圖，載於附件一。有關的指示設施則會參照將在沙田及西貢所豎立的指示標誌，載於附件二。
6. 在徵詢區議會的意見，及對各擬定地點的地下公用設施作詳細研究後，建築署會就附件一所擬定的位置圖作出適當之修訂，有關工程預計於2002年內動工，施工期約為7至8個月。

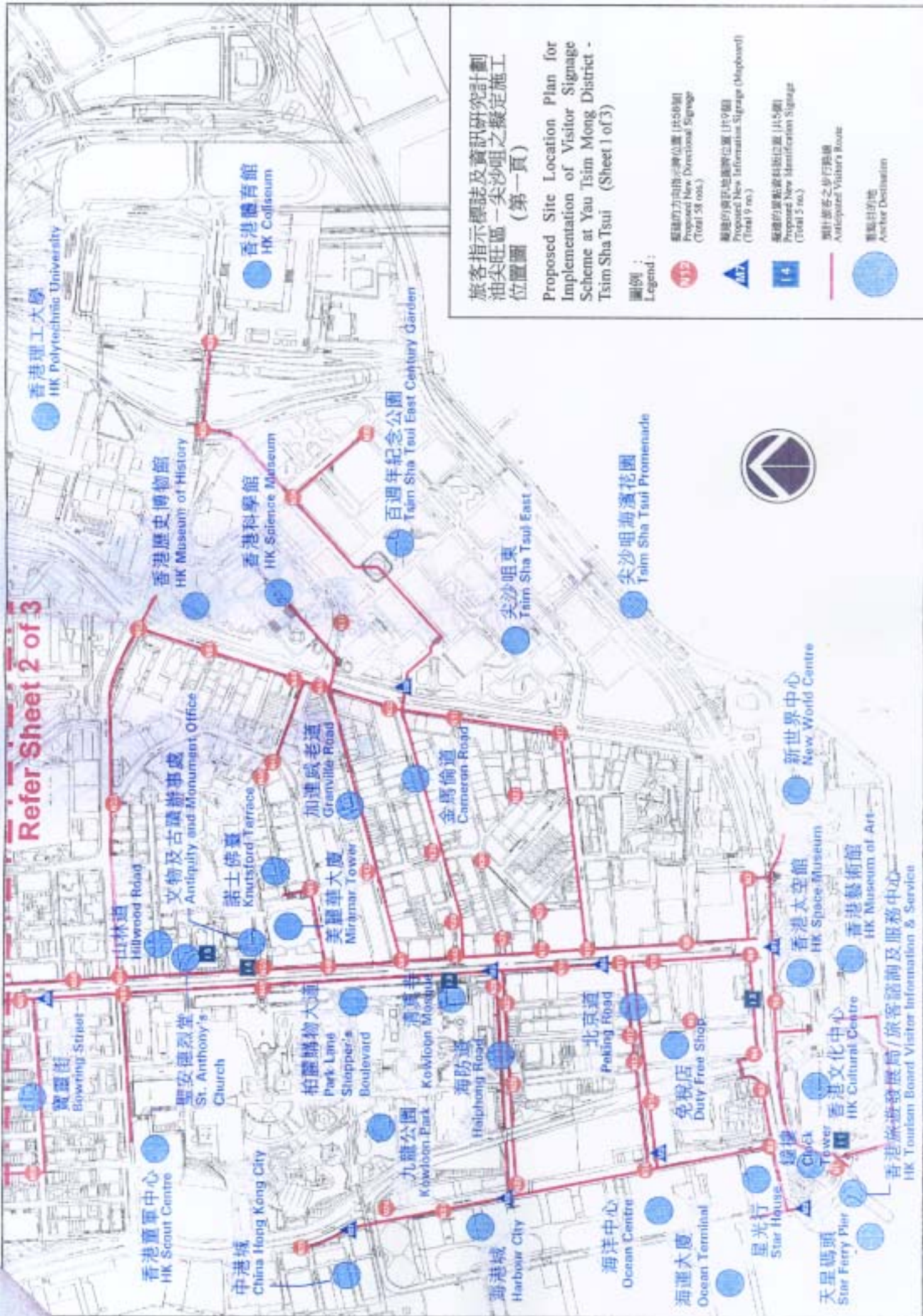
### 徵詢意見

7. 請各議員就油尖旺區擬定之施工位置圖提出寶貴的意見。

經濟局旅遊事務署  
2001年12月

Annex I

附件一



旅客指示標誌及資訊研究計劃  
油尖旺區 - 尖沙咀之擬定施工  
位置圖 (第一頁)

Proposed Site Location Plan for  
Implementation of Visitor Signage  
Scheme at Yau Tsim Mong District -  
Tsim Sha Tsui (Sheet 1 of 3)

圖例：  
Legend:

-  擬議的方向指示牌位置 (共58個)  
Proposed New Directional Signage  
(Total 58 nos.)
-  擬議的資訊地圖牌位置 (共9個)  
Proposed New Information Signage (Mapboard)  
(Total 9 nos.)
-  擬議的單點資訊牌位置 (共5個)  
Proposed New Identification Signage  
(Total 5 nos.)
-  預計旅客之步行路線  
Anticipated Visitor's Route
-  景點目的地  
Attraction Destination



Refer Sheet 3 of 3

Refer Sheet 1 of 3



百老匯 Broadway Cinematheque

廟街 Temple Street

天后廟 Tin Hau Temple

玉器市場 Jade Market

油麻地警察 Yau Ma Tei Police Station

彌敦道 Nathan Road

伊利沙伯醫院 Queen Elizabeth Hospital

廟街夜市場 Temple Street Night Market

旅客指示標誌及資訊研究計劃  
油尖旺區－油麻地之擬定施工  
位置圖 (第二頁)

Proposed Site Location Plan for  
Implementation of Visitor Signage  
Scheme at Yau Tsim Mong District -  
Yau Ma Tei (Sheet 2 of 3)

圖例：Legend:

-  擬議的方向指示牌位置 (共20個)  
Proposed New Directional Signage  
(Total 20 nos.)
-  擬議的資訊/地圖牌位置 (共1個)  
Proposed New Information Signage (Mapboard)  
(Total 1 no.)
-  擬議的資訊牌位置 (共2個)  
Proposed New Identification Signage  
(Total 2 nos.)
-  預計旅客之步行路線  
Anticipated Visitor's Route
-  重要目的地  
Anchor Destination

旅客指示標誌及資訊研究計劃  
油尖旺區－旺角／太子之擬定  
施工位置圖（第三頁）

Proposed Site Location Plan for  
Implementation of Visitor Signage  
Scheme at Yau Tsim Mong District -  
Mong Kok/Prince Edward (Sheet 3 of 3)

圖例：  
Legend:



擬議的方向指示牌位置 (共39個)  
Proposed New Directional Signage  
(Total 39 nos.)

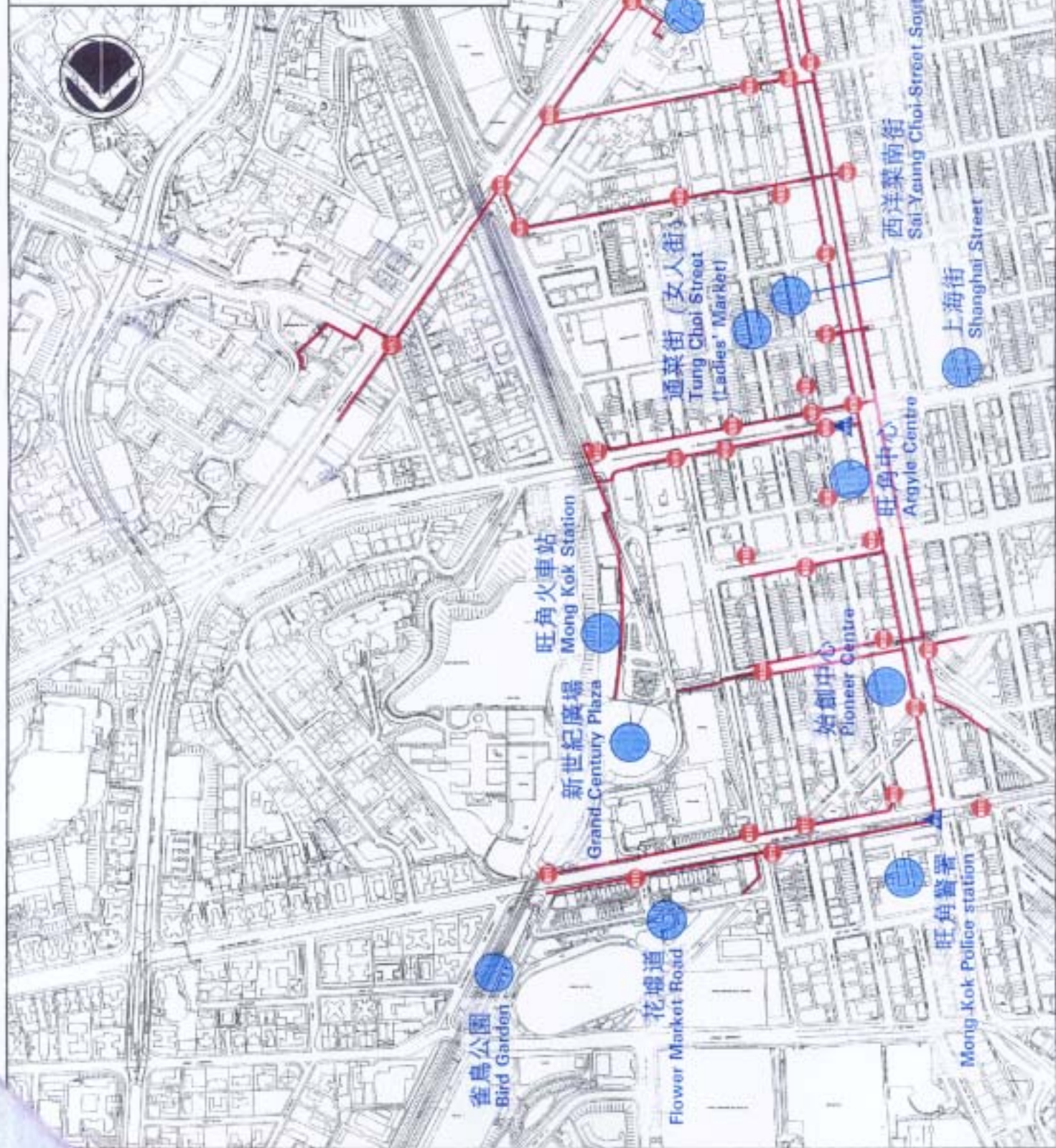


擬議的資訊牌位置 (共2個)  
Proposed New Information Signage (Mapboard)  
(Total 2 nos.)

預計預備之步行路線  
Anticipated Visitor's Route



預點目的地  
Anchor Destination



Refer Sheet 2 of 3

附件二  
Annex II


## 資訊地圖牌

### Information Signage (Mapboard)




## 景點資料版

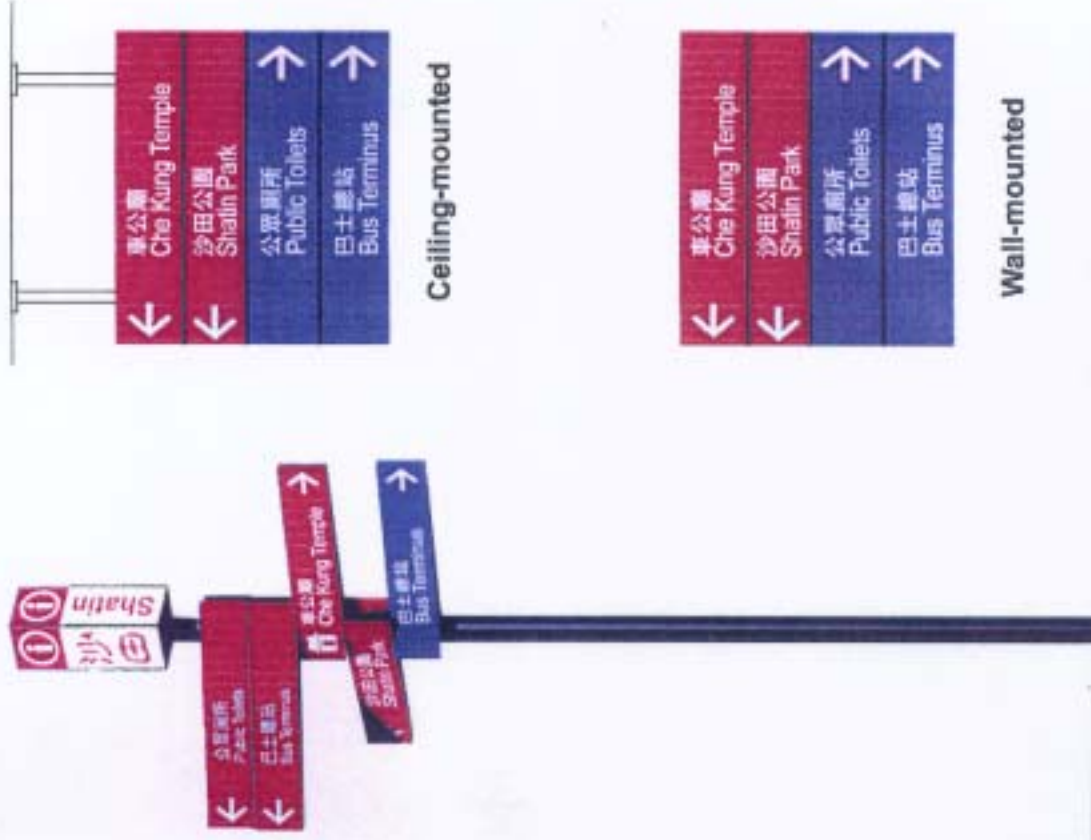
### Identification Signage



## 景點資料版 Identification Signage



## 方向指示牌 Directional Signage



Pole-mounted

## 旅客指示標誌及資訊計劃 - 沙田

Implementation of Visitor Signage Project at Shatin District